





2018 YILI ÇANAKKALE SU ÜSTÜ VE SU
ALTI PARKUR ALANLARI



Turan YILMAZ
Vali Yardımcısı



Kemal DOKUZ
İl Kültür ve Turizm Müdürlüğü



Özgür ERDOĞAN
Belediye Başkanlığı


Mustafa KARTAL
Çanakkale Savaşları Gelibolu
Tarihi Alan Başkanlığı


ALPER AKTÜRK
Sahil Güvenlik Çanakkale
Grup Komutanlığı



Ahmet H. GÜNERİ
İl Çevre ve Şehircilik
Müdürlüğü


Gökhan ALTIN
Gençlik Hizmetleri ve Spor
İl Müdürlüğü


Seydi Ali DOYUK
Gıda, Tarım ve Hayvancılık
İl Müdürlüğü


Lütfi AYDEMİR
Çanakkale Liman Başkanlığı


Osman GAPALOV
Çanakkale Müze Müdürlüğü

Deniz Ticaret Odası İl Temsilciliği

Kadir KALYONCU

ÇANAKKALE MERKEZ SU ÜSTÜ SU ALTI PARKUR ALANLARI

2018 YILI ÇANAKKALE MERKEZ PARKUR ALANLARI

SU ÜSTÜ SPORLARI

1-GÜZELYALI SU ÜSTÜ SPORLARI SAHASI

1 Numaralı çıkış mevkii (kite surf ve surf için)

A: 40°02'15" (K)- 26°20'16"(D)

B: 40°02'20" (K)- 26°20'16"(D)

2 Numaralı çıkış mevkii (surf için)

A: 40°02'26" (K)- 26°20'16"(D)

B: 40°02'32" (K)- 26°20'19"(D)

FAALİYET ALANI:

1: 40°02'48" (K)- 26°20'18"(D)

2: 40°03'12" (K)- 26°19'30"(D)

3: 40°02'54" (K)- 26°19'06"(D)

4: 40°02'27" (K)- 26°19'48"(D)

5: 40°02'00" (K)- 26°19'24"(D)

6: 40°02'00" (K)- 26°19'48"(D)

2-SARISIĞLAR SURF- YELKEN SU ÜSTÜ SAHALAR

1: 40°08'09" (K)- 26°24'09"(D)

2: 40°08'09" (K)- 26°23'48"(D)

3: 40°06'24" (K)- 26°22'51"(D)

4: 40°06'09" (K)- 26°22'51"(D)

SU ALTI SPORLARI

A. ANAFARTALAR KOYU DALIŞ SAHASI

- 1: 40°17'21.613" (K)- 26°13'41.405"(D) 2: 40°17'01.085" (K)- 26°13'20.687"(D)
3: 40°15'51.492" (K)- 26°15'26.064"(D) 4: 40°16'12.015" (K)- 26°15'46.786"(D)

B.BEBEK (ÇOCUK) KAYALIKLARI DALIŞ SAHASI

- 1: 40°19'35.495" (K)- 26°13'57.730"(D)
2: 40°19'52.988" (K)- 26°13'46.594"(D)
3: 40°20'42.472" (K)- 26°14'32.644"(D)
4: 40°21'12.463" (K)- 26°15'43.153"(D)
5: 40°21'21.664" (K)- 26°17'25.383"(D)
6: 40°21'04.165" (K)- 26°17'36.507"(D)

(1,2,3,4,5 ve 6 numaralı mevkiilerin birleştirdiği hat ile ana karanın arasında kalan bölge)

B. YENİKÖY DALIŞ SAHASI

- 1: 39°54'30" (K)- 26°08'54"(D)
2: 39°54'30" (K)- 26°08'12"(D)
3: 39°56'00" (K)- 26°08'54"(D)
4: 39°56'00" (K)- 26°09'36"(D)

C. TAŞKAPI DALIŞ SAHASI (KUM BURUN)

- 1: 39°51'45" (K)- 26°08'33"(D)
2: 39°50'33" (K)- 26°08'09"(D)

(İkizce burnu ve Kum Burun hattının kara ile arasında kalan bölge)

SARISIĞLAR DALIŞ SAHASI

NOT: 40°07'16" (K)- 26°23'56"(D) mevkiinde bulunan Mesudiye Savaş Gemisi Deniz Muharebeleri Savaş Arkeolojisi ve Sualtı Kültür Mirası Araştırma ve Koruma Alanlarına dahil olup , batık noktası ve 250 m yarı çapında dalış yapılamamaktadır.

1: 40°07'27" (K)- 26°24'30"(D)

2: 40°07'39" (K)- 26°23'36"(D)

3: 40°07'03" (K)- 26°23'24"(D)

4: 40°06'57" (K)- 26°24'29"(D)

İNTEPE KOYU DALIŞ SAHASI SU ALTI

1: 40°01'32" (K)- 26°19'44"(D)

2: 40°01'42" (K)- 26°19'32"(D)

3: 40°01'30" (K)- 26°19'05"(D)

4: 40°00'58" (K)- 26°19'03"(D)

SOĞANLIDERE DALIŞ SAHASI (DALIŞ SAHASINA ULAŞIM DENİZ YOLUYLA YAPILACAKTIR)

1: 40°05'51.602" (K)- 26°18'41.173"(D)

2: 40°05'38.587" (K)- 26°18'54.187"(D)

3: 40°05'24.000" (K)- 26°18'33.000"(D)

4: 40°05'31.551" (K)- 26°18'25.449"(D)

(1,2,3 ve 4 numaralı mevkilerin birleştirdiği hat ile ana karanın arasında kalan bölge)

HAVUZLAR MEVKİİ DALIŞ SAHASI (DALIŞ NOKTASINA ULAŞIM DENİZ YOLUYLA YAPILACAKTIR)

DALIŞ NOKTASI: 40°07'57.850" (K)- 26°21'59.570"(D) (FRANCO BATIĞI)

ECEBAT DALIŞ SAHASI ALANLARI VE KOORDİNATLARI

ÖNERİ DALIŞ SAHALARI KOORDİNATLARI

ITRF-3 PROJEKSİYON KOORDİNATLARI

NoktaNo	Y	X
DN1	446017.414	4444452.320
DS1	434374.432	4461934.862
DS2	437318.204	4459762.861
DS3	436823.271	4459133.918
DS4	433879.500	4461305.920
DS5	434795.818	4466061.156
DS6	434537.624	4466603.034
DS7	435637.747	4468120.019
DS8	437309.557	4469031.066
DS9	439724.324	4469295.163
DS10	439982.517	4468753.285
DS11	441290.175	4440593.171
DS12	441595.355	4440189.363
DS13	441089.971	4439743.318
DS14	440912.901	4439977.613

DALIŞ SAHALARI KOORDİNE ÖZET ÇİZELGESİ ED50-6 PROJEKSİYON KOORDİNATLARI

NoktaNo	Y	X
DN1	446080.763	4442862.245
DS1	434442.609	4460337.628
DS2	437385.165	4458166.512
DS3	436890.435	4457537.830
DS4	433947.878	4459708.945
DS5	434863.831	4464462.224
DS6	434605.745	4465003.880
DS7	435705.419	4466520.239
DS8	437376.544	4467430.907
DS9	439790.319	4467694.891
DS10	440048.405	4467153.234
DS11	441355.459	4439004.693
DS12	441660.512	4438601.050
DS13	441155.335	4438155.190
DS14	440978.338	4438389.390

WGS84 PROJEKSİYON KOORDİNATLARI

Nokta No	X_OProj(Enlem)	Y_OProj(Boylam)
DS1	40°17'21.613"	26°13'41.405"
DS4	40°17'01.085"	26°13'20.687"
DS3	40°15'51.492"	26°15'26.064"
DS2	40°16'12.015"	26°15'46.786"
DN1	40°07'57.850"	26°21'59.570"
DS5	40°19'35.495"	26°13'57.730"
DS6	40°19'52.988"	26°13'46.594"
DS7	40°20'42.472"	26°14'32.644"
DS8	40°21'12.463"	26°15'43.153"
DS9	40°21'21.664"	26°17'25.383"
DS10	40°21'04.165"	26°17'36.507"
DS11	40°05'51.602"	26°18'41.173"
DS12	40°05'38.587"	26°18'54.187"
DS13	40°05'24.000"	26°18'33.000"
DS14	40°05'31.551"	26°18'25.449"



Harita Mühendisi: Marziye EŞKİ