



2018 YILI ECEABAT İLÇESİ SPORTİF TURİZM PARKUR ALANLARINI
BELİRLEME KOMİSYONU



Turan YILMAZ
Komisyon Başkanı
Eceabat Kaymakamı


Kemal DOKUZ
İl Kültür ve Tur. Müdürlüğü


Alper AKTÜRK
Sahil Güvenlik Komutanlığı



Cüneyt AYDEMİR
Liman Başkanlığı


Fatih YILDIRMAZ
İlçe Jandarma Komutanlığı


Marziye EŞKİ
Tarihi Alan Başkanlığı


Yusuf KARTAL
Tarihi Alan Başkanlığı


Recep TUTUCU
Belediye Başkanlığı


Funda GÜL
İlçe Malmüdürlüğü

ECEABAT İLÇESİ 2018 YILI SU ÜSTÜ VE SU ALTI PARKUR ALANLARI

SU ÜSTÜ SPORU PARKUR ALANLARI

1-KUM LİMANI (İki işletme faaliyette bulunabilir)

1: 40°09'41.635" (K)- 26°14'27.522"(D)

2: 40°09'58.822" (K)- 26°14'51.024"(D)

3: 40°10'19.578" (K)- 26°14'30.730"(D)

4: 40°10'02.390" (K)- 26°14'07.227"(D)

SU ALTI SPOR ALANLARI

1-SOĞANLIDERE DALIŞ SAHASI (DALIŞ SAHASINA ULAŞIM DENİZ YOLUYLA YAPILACAKTIR)

1: 40°05'51.602" (K)- 26°18'41.173"(D)

2: 40°05'38.587" (K)- 26°18'54.187"(D)

3: 40°05'24.000" (K)- 26°18'33.000"(D)

4: 40°05'31.551" (K)- 26°18'25.449"(D)

(1,2,3 ve 4 numaralı mevkieilerin birleştirdiği hat ile ana karanın arasında kalan bölge)

2-BEBEK KAYALIKLARI DALIŞ SAHASI

1: 40°19'35.495" (K)- 26°13'57.730"(D)

2: 40°19'52.988" (K)- 26°13'46.594"(D)

3: 40°20'42.472" (K)- 26°14'32.644"(D)

4: 40°21'12.463" (K)- 26°15'43.153"(D)

5: 40°21'21.664" (K)- 26°17'25.383"(D)

6: 40°21'04.165" (K)- 26°17'36.507"(D)

(1,2,3,4,5 ve 6 numaralı mevkieilerin birleştirdiği hat ile ana karanın arasında kalan bölge)

3-SUVLA KOYU (KÜÇÜKKEMİKLİ BURNU) DALIŞ SAHASI

1: 40°17'21.613" (K)- 26°13'41.405"(D) 2: 40°17'01.085" (K)- 26°13'20.687"(D)

3: 40°15'51.492" (K)- 26°15'26.064"(D) 4: 40°16'12.015" (K)- 26°15'46.786"(D)

4-HAVUZLAR MEVKİİ DALIŞ NOKTASI (FRANCO BATIĞI) (DALIŞ NOKTASINA ULAŞIM DENİZ YOLUYLA YAPILACAKTIR)

DALIŞ NOKTASI: 40°07'57.850" (K)- 26°21'59.570"(D)

5-LUNDY MAYIN TARAMA GEMİSİ BATIĞI DALIŞ NOKTASI

DALIŞ NOKTASI: 40°17'47.30" (K)- 26°12'57.80"(D)

6-LOUIS DESTROYERİ (ANZAK SU ARITMA) GEMİSİ BATIĞI DALIŞ NOKTASI

DALIŞ NOKTASI: 40°18'48.20" (K)- 26°13'32.80"(D)